

令和3年度 城下まちづくり未来会議要望に対する回答

事業名	項目	新・継	要望概要	上田市回答	担当課所	自治会名
1 主要道水路の整備						
(1) 県道長野上田線						
① 改良工事						
	<p>上田橋方面を望む</p>  <p>青木方面を望む</p> 	<p>現在施工中の県道長野上田線(旧143号)街路事業(赤坂交差点迄)の早期完成をお願い致します。 (H24年度～)</p> <p>【進捗確認】</p>	(県への要望のため未回答)		<p>長野県 【上田建設事務所】</p>	<p>三好町 御中之条</p>
		継				

令和3年度 城下まちづくり未来会議要望に対する回答

事業名	項目	新・継	要望概要	上田市回答	担当課所	自治会名
② 三好町横断歩道橋建設に伴う利用者の安全対策						
		継 続	<p>現在施行中の県道長野上田線(旧143号)において、平成27年度に完成しました横断歩道橋は、城下小学校の児童を主に一般の歩行者も利用しています。しかし歩道橋の御所側へ渡る利用者(特に児童)が車道へ飛び出す恐れがあり重大な事故が発生することが懸念されます。また整備済みの県道側歩道から市道側歩道への歩行者は、一旦車道へ出なければ通行出来ない状況です。このため安全で安心して利用出来る歩道及び自転車通行帯の整備をお願い致します。(H28年度～)</p>	(県への要望のため未回答)	長野県 【上田建設事務所】	城下自治連 三好町
(2) 県道上田塩川線						
	<p style="text-align: center;">県道上田塩川線諏訪形地籍。</p> 	継 続	<p>県道上田塩川線(諏訪形)は、道路幅が狭く車両の交互通行に支障をきたしている。特にこの区間は狭く、道路改良工事をお願い致します。(H23年度～) 【進捗確認】</p>	(県への要望のため未回答)	長野県 【上田建設事務所】	須川 諏訪形
		継 続	<p>県道上田塩川線は、各地点で舗装が傷んでいます。ワールド重機プラント付近の路盤工からの舗装修繕についてお願い致します。(H24年度～) 【進捗確認】</p>	(県への要望のため未回答)	長野県 【上田建設事務所】	須川 諏訪形

令和3年度 城下まちづくり未来会議要望に対する回答

事業名	項目	新・継	要望概要	上田市回答	担当課所	自治会名
	<p>③</p> 	<p>継 続</p>	<p>県道上田塩川線(グループホーム諏訪形)約35m区間の法止めブロック積上部の土砂部分法面から最近径50センチ超の落石がありました。またその法面の劣化と崩落でその上部の樹木の根が露出しオーバーハング状態となって強風が吹いたり降雨の度、通行車両、歩行者、県道下部にある施設に土砂崩落等が危惧されていますので早期に対策をお願いします。(R元年度～) 【進捗確認】</p> 	<p>(県への要望のため未回答)</p>	<p>長野県 【上田建設事務所】</p>	<p>須川 諏訪形</p>

令和3年度 城下まちづくり未来会議要望に対する回答

事業名	項目	新・継	要望概要	上田市回答	担当課所	自治会名
④		継 続	県道上田塩川線(朝日ケ丘自治会入り口～須川)の道路法面の樹木が繁茂し交通に支障があります。今年度は、隣地の所有者の同意が得られた、朝日ケ丘自治会入り口、ワールド重機砕石プラント付近をお願い致します。(H24年度～) 【進捗確認】	(県への要望のため未回答)	長野県 【上田建設事務所】	須川 諏訪形
	凸型カーブ地点 	継 続	県道上田塩川線の須川集落入り口約200m間は、道路幅が3.5m前後と狭い区間が多く交互通行に支障があります、見通しができる区間は退避して通行していますが、ほぼ中間地点の凸型カーブ付近は、車両が出会い頭となりトラブルが発生しています。この箇所に退避可能な道幅の確保をして頂きたくお願い致します。(H26年度～) 【進捗確認】	(県への要望のため未回答)	長野県 【上田建設事務所】	須川

令和3年度 城下まちづくり未来会議要望に対する回答

事業名	項目	新・継	要望概要	上田市回答	担当課所	自治会名	
⑥ 城下小学校周辺の交通安全対策							
県道上田塩川線の付け替え改良について							
	1)	新規	<p>県道上田塩川線の城下踏切からヘアーサロンスワガタ様までの間は城下小学校の通学路となっていますが、狭隘な道路であり、歩道が整備されていない箇所もあることから、児童の登下校時の安全確保に懸念のある状況です。また、狭隘部分は車両のすれ違いが困難なことから、城下保育園前もしくはヘアーサロンスワガタ様前で、前方から車両が進入した時は停車、ゆずりあい運転を行なっています。</p> <p>城下保育園園児の送迎時には送迎車両が県道上に縦列駐車することから「ゆずりあい判断」に混乱が生じ、渋滞が発生しています。</p> <p>これらの問題を解消するための歩道整備、道路拡幅については、その用地取得が非常に困難な状況です。</p> <p>については、現状における交通安全対策として、当該箇所に係る県道上田塩川線の付け替え及びそれに伴う関連整備の可能性についてご検討いただきたい。</p>	(県への要望のため未回答)	<p>建設事務所</p> <ul style="list-style-type: none"> ・ 県道付け替え後の構想は ・ 理由づけ、メリット、方向性の共有 ・ 県道の趣旨、性格⇒生活道路ではない ・ 上田市の意向は <p>上田市</p> <ul style="list-style-type: none"> ・ 安全対策としてできることは限定的 	長野県【上田建設事務所】	城下自治連
			       				

令和3年度 城下まちづくり未来会議要望に対する回答

事業名	項目	新・継	要望概要	上田市回答	担当課所	自治会名
通学路の安全対策(横断歩道に代わる対策等)について						
2)		新規	<p>県道上田・塩川線を横断する、ヘアースロンスワガタ様西側に設置されている横断歩道は、城下小学校改築前の通学路のために設置されたものであり、現在は通学路が変更されたことによりほとんど使われていません(用をなしていません)。</p> <p>小牧方面からの通学路は、交差点の松井様南側を直進し、市道を横断し、県道の歩道に接続するルートです。</p> <p>この通学路には、グリーンベルトによる歩行帯の確保と車両への注意喚起が図られていますが、この市道横断箇所には何らの安全対策もありません。通学路交差点内の安全確保の観点から、用をなしていない横断歩道が存在したままとの対比に矛盾を感じます。</p> <p>横断歩道移設条件のクリアが厳しい中で、それに代る安全対策(車道のカラー舗装等)を検討いただきたい。</p>	<p>【生活環境課】 以前から上田警察署に要望しておりますが、前回の回答と同様に、横断歩道の設置のために必要な横断歩行者の「待ち場所」が確保できない状況であり、現状では横断歩道の移設は難しいとのことですので、ご理解をお願いいたします。</p> <p>【土木課】 横断歩道移設の条件が整わない現状ですので、代替策はグリーンベルトや車止めポールなどによる歩行帯の確保と、車道のカラー舗装による走行車両への注意喚起となりますが、他の自治会要望も含め、実施順位をつける中で、順次対応したいと考えています。</p> <p>なお、学校周辺を通る自動車等の安全運転について、地域の中でも御協力いただければと思います。</p>	<p>上田市 【生活環境課】 【土木課】</p>	<p>諏訪形 小牧</p>
				<p>土木課 ・グリーンベルトを延長すること等は可能。検討する。</p>		


令和3年度 城下まちづくり未来会議要望に対する回答

事業名	項目	新・継	要望概要	上田市回答	担当課所	自治会名	
(3) 市道三好町原峠線							
	   	継 続	<p>市道三好町原峠線の(中村氏宅)から原峠保養園側(高橋氏宅付近)のコンクリート舗装施工区間約170mは、急勾配の道路で、道路幅も狭く、交互交通が不可能で、排水側溝も未整備のため降雨時は、道路が水路となり、また冬季間は雪解け水が凍結するため舗装も傷たんで通行するに危険であります。</p> <p>中村利光氏宅出入り口付近約L=10mが市道面の雨水が宅地へ大量に流れ込みやすく床下浸水の恐れがあるため当面の対策としてアスカーブ等で早急な対応をお願いします。</p> <p>原峠保養園の児童(約5名)の通学路でもあり非常に危険です。</p> <p>三好町側から約140m区間は幅5.0mでの改良、残り区間約30m区間は幅4.0mでの道路改良をお願い致します。 学 (H29年度～)</p>	<p>道路拡幅と全線にわたる側溝整備は困難ですが、路肩のアスカーブ(山盛りのアスファルト)などにより、宅地内への雨水流入を防ぐ対策を検討しますが、他の自治会要望も含め、実施順位をつける中で、順次対応したいと考えています。</p> <p>なお、令和2年に一部区間でグリーンベルトを設置し、原峠保養園下側において、コンクリート舗装を復旧しました。</p> <p>また、林道原峠線との交差点において、水路清掃を行い、路面排水をしっかり拾えるよう対策しました。</p>	上田市 【土木課】	御 所	
				対策後の状況を注視していく。			
(4) 市道中村城下停車場線							
	 	継 続	<p>市道中村城下停車場線野元美代子氏宅前の市道は、クランクになっていて通行に支障があります、また舗装が傷んでおり歩行者の通行が大変危険です。城下駅付近には、公共施設が多くありこの市道の利用者は大変多く地域の重要な市道です。このためクランク部の隅切り拡幅約6mと、傷んでる舗装約20mの修繕をお願いします。 (H30年度～) 【進捗確認】</p>	<p>城下駅前利用者・受益者も多いことから、クランク形状の解消と舗装修繕に向けて事務を進めています。</p> <p>道路用地につきましては、上田交通との境界確認が完了し、御同意をいただきました。今後、用地取得の契約を行い、道路改良工事を発注します。</p>	上田市 【土木課】	城下自治 連 中 村	
				・ 舗装工事は令和4年度で行う			

令和3年度 城下まちづくり未来会議要望に対する回答

事業名	項目	新・継	要望概要	上田市回答	担当課所	自治会名
-----	----	-----	------	-------	------	------

(5) 市道川辺町国分線(歩道拡幅)

 <p>朝日ヶ丘信号約100m東側迄</p>	継続	市道川辺町国分線は、近年交通量が特に多く幹線市道として、又歩道は、健康増進を目的としたウォーキングのコースとして広く市民に利用されています。歩道幅員は、県道交差点の諏訪形信号機から西側約240m区間だけ0.6m～0.75mと狭く歩行者が車両に巻き込まれる危険性がありますので歩道の拡幅について要望いたします。隣接する民地の取得が困難な場合、現道の中心線、外側線を南側へ移転し歩道幅を確保する検討をお願いします。☎(H24年度～)	民間開発にあわせ延長68mの区間につきましては、歩道幅員2mに拡幅いたしました。全線にわたっての歩道拡幅につきましては、補償物件が多い上に、民地との高低差が大きく擁壁が必要となり工事費が相当に割高になることから、現実的には困難です。また、大型車の通行も多い重要幹線道路ですので、車道を狭くすることは難しい状況です。	上田市 【土木課】	城下自治連中 村
		令和2年の回答と同じ ・用地買収が困難 ・工事費			

(6) 市道神畑原峠線

① 歩行者階段の冬季の凍結解消(安全確保)

	継続	市道神畑原峠線は、平成25年12月に供用開始となり、赤坂交差点の渋滞解消に有効に利用されている。その際既存の宅地等との取り付け及び歩道を施工して頂いた中で不具合の事項について何点か改修して頂きましたが、未実施の対応と新たに確認された事項について、現地確認の上対策をお願い致します。 ①歩行者専用道路階段及び擁壁の水抜き排水からの水が流れ出ています。土留擁壁に影響したと思われ擁壁に狂いが生じている。最近土砂混じりの出水となり歩行者等が滑って事故になりやすくなった。 (H28年度～)	擁壁の水抜き穴から水が出ていること自体は問題ありません。(擁壁内部に水が溜まり、水圧・土圧が高まることが問題です。)歩道が濡れて冬期に凍結したり、土砂で歩道が汚れている状態はできるだけ解消したいと考えております。また、若干量の擁壁の変位はやむを得ないと考えておりますが、変動が続くと問題ですので、定期的に注視してまいります。(今年度は大きな変動はありません。)	上田市 【土木課】	御所
		変動状況については今後も注視していく			

令和3年度 城下まちづくり未来会議要望に対する回答

事業名	項目	新・継	要望概要	上田市回答	担当課所	自治会名
② 騒音対策						
		継続	<p>神畑原峠線は、赤坂交差点の渋滞解消に有効に利用され益々交通量が増え続けています。周辺に居住している市民は、自動車が夜間にトンネルを通りぬける時の騒音がひどく、睡眠不足で日々困惑している状況です、個々の対策として窓等の閉め、ガラスをペアガラスに改修したりしていますが、今後自然風の利用の季節を迎えることから、騒音測定を実施して頂き防音壁等の対策の検討をお願いしたい。 (橋本実氏宅・宍戸圭太氏宅前) (R元年度～)</p>	<p>大変御迷惑をおかけしており、申し訳ありません。騒音測定を実施する予定ですが、まだできておりません。できるだけ早期に実施し、環境基準を超える状況であれば、防音壁を設置させていただきます。</p>	上田市 【土木課】	御所
				<div style="border: 1px solid green; padding: 5px; text-align: center;"> 朝日ヶ丘自治会へ回答済み ⇨自治会案件とする </div>		
③ 公園の維持管理						
		継続	<p>朝日ヶ丘自治会西側に道路が新設され、御所沢との間に公園が設置されましたが公園とは名ばかりで整備も管理されないまま放置されております。適正に管理頂きますようお願い致します。 (R2年度～)</p>	<p>管理が行き届かず申し訳ありません。他の自治会要望との兼ね合いもあり、毎年手を入れることは困難ですが、数年に1度の維持管理ができるよう検討いたします。</p>	上田市 【土木課】	朝日ヶ丘
				<div style="border: 1px solid green; padding: 5px; text-align: center;"> 自治会案件とする </div>		
(7) 市道朝日ヶ丘1号線						
		継続	<p>市道朝日ヶ丘1号線高澤昭吾氏宅前の法止めブロック工に亀裂が発生しており今後集中豪雨時に雨水等の影響で倒壊することが懸念されます、当箇所は、朝日ヶ丘自治会の主要な幹線であるため早期の調査と対策を要望致します。過去に目地を塗る対策をした痕跡もあります。☹ (H29年度～)</p>	<p>法止めブロックにつきましては、高澤様の敷地(所有物)ではないかと思しますので、ご確認をお願いします。</p>	上田市 【土木課】	中 村 朝日ヶ丘
				<div style="border: 1px solid green; padding: 5px; text-align: center;"> ・擁壁は個人敷地であり、 道路構造物ではないので対 </div>		

令和3年度 城下まちづくり未来会議要望に対する回答

事業名	項目	新・継	要望概要	上田市回答	担当課所	自治会名
-----	----	-----	------	-------	------	------

2 災害対策

(1) 千曲川(小牧～千曲町間) 災害箇所への早期復旧
堤防補強、堆積土除去、河川内樹木伐採を早期実施について

①		継続	<p>千曲川は、令和元年10月12日～13日の東日本台風による洪水で昭和34年の伊勢湾台風以来の出水となり堤防決壊の危機でした。城下自治連では、平成26年度以後千曲川河川内の樹木伐採、中洲除去、左岸堤防の補強について要望してまいりました。この地籍で堤防が決壊すると甚大な被害が発生する恐れがあることから主に下記についてご配慮賜りたく要望いたします。</p> <ul style="list-style-type: none"> ・諏訪形堤防の早期復旧 ・堆積土の除去 ・出水の妨げとなる樹木の伐採 ・堤防のり面の樹木の処理 ・災害箇所以外の小牧～千曲町間堤体の点検、補強(R2年度～) 	<p>【土木課】 東日本台風を経験し、改めて日常の河川の維持管理が重要であると認識いたしました。重要水防箇所の対策をはじめ、堆積土砂や河川内樹木の適正な管理が行われるよう引き続き千曲川河川事務所に要望してまいります。</p> <p>また、地域の皆様のご協力もいただきながら、今後も河川愛護活動を継続していかれるよう取り組んでまいります。</p>	<p>上田市 【土木課】 国土交通省千曲川河川事務所</p>	<p>城下自治連</p>
②	<p>千曲川災害復旧工事等の現状と今後計画について (説明会開催要望)</p>	新規	<p>千曲川災害復旧工事については、千曲川橋梁及び堤防が完了し、各所で復旧工事が続けられています。仮設、応急対応と見られる箇所もありますが、未着手の箇所も散見されます。大規模災害の恐ろしさを経験した沿川住民にとっては今後どのような内容、工期で復旧工事が進められるか承知したいところです。</p> <p>堆積土、樹木の除去計画等と合わせ今後の復旧工事計画の説明会の開催を要望します。</p>	<p>【土木課】 城下地区におきましては、別所線千曲川橋梁周辺と御所園周辺の災害復旧工事に御協力いただきありがとうございました。</p> <p>住民の皆様の御心配や今後の備えに役立てていくためにも、説明会的な機会を設けられるよう、千曲川河川事務所に要望してまいります。</p> <div style="border: 1px solid green; padding: 5px; margin-top: 10px;"> <p>・説明会等の開催については河川事務所と日程調整する。</p> </div>	<p>上田市 【土木課】 国土交通省千曲川河川事務所</p>	<p>城下自治連</p>

令和3年度 城下まちづくり未来会議要望に対する回答

事業名	項目	新・継	要望概要	上田市回答	担当課所	自治会名
(2) 城下地区全体の雨水排水対策						
① 金窓寺川・御所沢の沈砂池拡張(調整池)と流末対策						
1)	金窓寺川の現状  金窓寺川調整池拡張要望 	継続	東山からの豪雨に伴う大水は、金窓寺川、御所沢等に集中することから下流域で床下浸水等が過去に発生した事例も多く沈砂池から調整池への拡張と流末処理の整備を要望致します。 (H23年度～) 【進捗確認】	現在、調整池工事を進めておりますが、地盤があまり良くないことから、詳細の構造を見直しております。11月29日(月)に説明会を開催し、地域の皆様に御理解をいただく機会を設けます。 調整池本体の工事につきましては、令和4年3月末に完成させ、その後、付帯工事を行う予定です。	上田市 【土木課】	諏訪形 中村 御所 三好町 中之条 千曲町
	上流部    		御所沢への堰堤整備、土石流対策の施工について。東山地域で御所沢の流域に降った雨水は、六ヶ村堰へ流入します。上流部から朝日ヶ丘地区付近には、土砂崩落の危険箇所があり、流木や堆積土も散乱し荒廃しています。下流部には、民家、幹線市道川辺町国分線、城下地区防災センター等公共施設も多く豪雨時住民の皆さんは夜も安心して寝てられないとのことです。土石流が発生した場合、甚大な被害が予想されることから御所沢全体を調査検討され早急な整備をお願いします。令和元年10月の東日本台風で出水の上流部で被害が発生しました。 (H24年度～) 【進捗確認】	城下地区全体の雨水排水対策として、令和2年度から7年度にかけて、3箇所の調整池を新設する浸水対策を実施してまいります。 御所沢川の流入する六ヶ村堰の流下能力が限界となっている上に、急こう配河川で土石流の恐れもあることから、令和6年度から六ヶ村堰の手前に調整池・沈砂池を整備する計画です。 なお、河川内の支障物につきましては、適宜撤去をしてまいりますので、御協力をお願いいたします。		

令和3年度 城下まちづくり未来会議要望に対する回答

事業名	項目	新・継	要望概要	上田市回答	担当課所	自治会名
	3)	継 続	<p>御所沢には、土砂が多数堆積している状況です。本箇所直下には墓地があり、六ヶ村堰と幹線市道川辺町国分線、民家、城下地区防災センター等公共施設があります、調整池の設置により被害の防止を図りたくお願いいたします。(H27年度～)</p> <p>【進捗確認】</p>	<p>城下地区排水対策事業の一環として、令和6年度から六ヶ村堰の手前に大きな調整池を整備する予定です。事業にあたりましては、地元の皆様の御協力をよろしくお願いいたします。</p>	上田市 【土木課】	城下自治 連 所 朝 日ヶ丘
	4)	継 続	<p>金窓寺川のこの箇所は、平成30年の豪雨の時崩落しました、上部の葡萄栽培地増破防止のためブルーシートで養生しています。金窓寺川は城下地区東山(通称)で一番広い流域で防災上重要な河川で、城下地区の防災訓練では、流木除去等の減災対策を行っています。この崩落箇所は下流への影響が懸念されます、早急な対策をお願いします。(R元年度～)</p>	<p>土砂崩落により金窓寺川の河積が阻害された場合は、浚渫などの対応をいたします。</p> <p>崖上部畑地で排水の改良を行い法面の安定が図られていますが、依然として崖の状況には危険性がありますので、注視してまいります。</p>	上田市 【土木課】	城下自治 連 須 川

令和3年度 城下まちづくり未来会議要望に対する回答

事業名	項目	新・継	要望概要	上田市回答	担当課所	自治会名
5)		継続	<p>金窓川の流域面積は、東山で最も大きく出水時は、下流の民家で過去に床下浸水が時々発生しています。所々に谷止工が設置されていますが、土砂で一杯の状況と老朽化しています。</p> <p>平成26年～27年に「悠生寮」横へ谷止工1基設置頂きました。今年度は上下流付近へ谷止工を新設頂きたくお願いします。(R2年度～)</p> <p>【進捗確認】 □</p>	<p>(県への要望のため未回答)</p> <p>R3 完了予定</p>	上田地域振興局 林務課	諏訪形中村御所三好町中之条千曲町
② 雨水渠の整備						
	<p>御所地区の屈曲部</p>  <p>各地区から集まった御所地区の水路</p>	継続	<p>近年の宅地化・荒廃農地の増加等又異常気象等でゲリラ豪雨が頻繁に発生し、異常出水となり城下地区では、床下浸水が各自治会で、度々発生しています。このため地域内の雨量計算等出水量、又農業関係利用水量等検討しこれら非常時に見合った利水・治水断面を確保し耕作地・宅地等への浸水対策をお願い致します。調査結果等をお示し頂き一緒に協議できる体制づくりをお願いいたします。(H24年度～)</p> <p>【進捗確認】</p>	<p>【土木課】 現在、浸水被害が多発している原因は、主要地方道長野上田線(旧国道143号)を横断する水路の断面不足をはじめ、急速に進行している宅地化による全体的な流下能力不足が挙げられます。このため調整池を適切な地点に整備し、水路への流量を抑制することが有効であり、城下地区全体の雨水排水対策として、今年度から令和7年度にかけ、3箇所の調整池を新設する浸水対策を実施してまいります。</p> <p>金窓寺川及び朝日ヶ丘の排水、御所沢川を含め、城下地区全体の雨水排水対策として、大きな調整池の整備等を進めてまいります。事業にあたりましては、地元の皆様の御協力をよろしく願いいたします。</p> <p>【土地改良課】 城下地区全体の水害対策につきましては、関係課と調査・協議により地元の皆様も交え検討してまいります。</p> <p>現在進めております具体的な対策といたしましては、御所排水路のバイパス化(R2～3)、長池・須川池へ貯水調整機能を持たせることによる、下流域への流出抑制(R2～)を実施いたしております。また、主要水門の電動化による、ゲリラ豪雨対策もR4～7において計画しております。</p>	上田市【土木課】【土地改良課】	小諏訪形村御所好町中之条千曲

令和3年度 城下まちづくり未来会議要望に対する回答

事業名	項目	新・継	要望概要	上田市回答	担当課所	自治会名
③ 上田市霊園北側水路の新設						
	<p>霊園で整備済水路</p>  <p>中間水路が無い状況</p>  <p>下流整備済状況</p> 	継	<p>上田市霊園からの排水は、六カ村堰へ流入しています。霊園への進入道路迄は整備されておりが、その下流約100m間だけ水路がなく、大雨の毎に民地が侵食されており今後大雨時には、土石流が発生する恐れが大きく、民家への被害、六カ村堰、幹線市道川辺町国分線への被害が懸念されることから早急に対策をお願いいたします。(H24年度～)</p> <p>【進捗確認】</p>	<p>様々な要望に対応している中で、境界確認以降時間が空いてしまい申し訳ありません。他の自治会要望も含め、実施順位をつける中で、順次対応したいと考えています。</p> <div style="border: 1px solid black; padding: 5px; margin-top: 10px;"> <p>※R2回答</p> <ul style="list-style-type: none"> ・水路整備に必要な用地算定、水路構造を検討している ・今後関係者と協議を進め用地買収を行う </div>	上田市 【土木課】	諏訪形 中村 御所 三好町 中之条 千曲町
④ 水門2号水路の改修						
	  	継	<p>東山一帯と朝日ヶ丘、中村のほぼ全域の雨水は、この幹線水路に集中して御所方面へ流れています宅地化が進み田舎がほとんどなくなり遊水機能が無くなった近年は、雷雨等のたび水量が増し水路機能が大幅に不足しています。以前からの玉石積水路部の上部へ自営でコンクリートまたは土嚢で嵩上げしているのいでいる市民もいる状況です。要望箇所(西沢慶子氏宅前)は上流部がL型擁壁構造で、その下流部で玉石積が壊れており水衝部となっていて今後の出水で水路沿いの人家及び下流域へ多大な被害が懸念されます。約25mの水路改修をお願いします。(H30年度～)</p> <p>【進捗確認】</p>	<p>【土木課】 城下地区全体の雨水排水対策として、今年度から令和7年度にかけ、3箇所の調整池を新設する浸水対策を実施してまいります。 中村自治会においては、令和4年度から調整池を整備する計画で、現在設置場所の選定を行っていますので、地元の皆様の御協力をお願いいたします。</p> <p>【土地改良課】 石積み水路等の修繕に関しましては、自治会、及び地権者と立会R1に実施いたしました。 また、水衝部の角のお宅には、越水した水が宅内に流入しないように縁石ブロックを材料支給いたしました。</p>	上田市 【土木課】 【土地改良課】	中村

令和3年度 城下まちづくり未来会議要望に対する回答

事業名	項目	新・継	要望概要	上田市回答	担当課所	自治会名
⑤ 市道御所3号線と農業水路横断箇所改修について						
 <p>この地点 溢れる</p> 	<p>市道御所3号線を横断する農業水路13-9は、最近八十二銀行三好町支店からこの地点迄改修されて下流もコンクリートで改修済み、この区間だけ野面積(玉石大)の上へコンクリート版の構造となっていて上流、下流に比べ流下断面が不足しています。さらに水が流れる部分が野面積みで流れが悪いため度々この地点で溢れ近隣の宅地等へ浸水しますので対策をお願い致します。(R元年度～)</p> <p>【進捗確認】</p>	<p>【土木課】 断面不足になっている横断水路の改修等の設計ができましたので、上田建設事務所の長野上田線街路工事の工程と調整しながら、今年度中に着工する予定です。工事期間中は、完全に通行止めになりますので、御理解と御協力をお願いします。</p> <p>【土地改良課】 市道横断箇所につきましては、今年度土木課にて対応予定です。 土地改良課では今年度、下流の水路断面を阻害している堰上げ水門を必要最小限の堰上げにするため、取水専用のパイプを設置いたしました。 また、三好町駅付近に於きまして、バイパス水路を作り、断面不足箇所への流入を減らす工事を実施いたしました。</p>	<p>上田市 【土木課】 【土地改良課】</p>	<p>城下自治 連 御 所</p>		
⑥ 城下小学校周辺一帯の雨水排水対策						
    <p>水が引かない</p> <p>マンホール蓋が</p>	<p>城下小学校校内の雨水排水対策が不良であり、特に給食室コンテナ搬入口付近が水没する等の被害が発生しています。応急対策として排水設備の設置をしていただいているところですが、最近の異常降雨の多発に伴い抜本的な排水対策の必要性を感じます。城下小学校周辺の排水経路、排水路構造等の改修について、城下地区雨水排水対策事業の一環として取り組んでいただきたい。</p> <p>新規</p>	<p>当地区の水害については、現在川辺町国分線沿いに整備している金窓寺川調整池により、ある程度の減災効果が出ると想定しております。 しかし、調整池下流側(川辺町国分線の北側)の雨水排水は調整できませんので、完成後の出水状況については、十分注視をして、対策を検討してまいります。</p> <p>上田市 【土木課】</p>	<p>小 牧 諏 訪 形 朝 日 ヶ 丘 中 村 御 所</p>	<p>・水利勾配が取れない地域であり、抜本的な対策としては近くに調整池を造れば良いのだが・・・。</p>		



令和3年度 城下まちづくり未来会議要望に対する回答

事業名	項目	新・継	要望概要	上田市回答	担当課所	自治会名
(3)	小牧山土砂災害防止対策					
	① 添木沢の土砂堆積対策について					
		継続	<p>小牧地籍添木沢は、上流部は、「土砂災害警戒区域」に指定され、災害発生の危険性が高いと指摘され16基の谷止工を設置頂き今後も点検調査を頂けるとのことに感謝申し上げます。</p> <p>また、下流部の人家密集地区約100m区間は、平成30年に河床整理と底張工を施工していただきました。</p> <p>上流部で施工して頂いた谷止工が令和元年10月の東日本台風の流失土砂で満杯の状況です今後の大雨での土石流に対し調整池等の対策をお願い致します。</p>	<p>【森林整備課】 添木沢には16基の谷止工が設置されております。 今年度も谷止工の調査を行いました。谷止工背面の堆積土砂は安定しており、土砂の流出等の異状は確認されず、沢は安定した状況となっております。 今後、沢筋に土砂流出等の兆候が見られましたら、御連絡をお願いいたします。</p> <p>【土木課】 平成29年10月の台風災害で河床が洗掘されたことから、河川改修工事(L=135m)を実施しました。 また、令和2年には堆積土砂の浚渫を実施しました。 調整池につきましては、地形及び用地の面から新設は難しいので、状況を見て数年に1回程度の土砂撤去等の河川維持対策を実施します。 なお、日常の維持管理につきましては、これまでも実施していただいているとありますが、今後も引き続きお願いいたします。</p>	上田市 【森林整備課】 【土木課】	小 牧
					<div style="border: 1px solid black; padding: 5px; width: fit-content;"> ・調整池の設置は困難 </div>	

令和3年度 城下まちづくり未来会議要望に対する回答

事業名	項目	新・継	要望概要	上田市回答	担当課所	自治会名
② 初太郎沢からの流出水による民家への被害防止対策について						
	  	継 続	<p>小牧地籍初太郎沢の流水は沢出口からU字溝で六カ村堰まで排出しているが、豪雨時には、砂礫交じりの雨水で溢れ、周辺民家へ浸水し被害の危険性が極めて高い状態です。24年度にU字溝の嵩上工等を実施していただきました。豪雨時には、農道B303線の路面水が既設の横断排水路でU字溝排水路へ取り込めきれず路面水が周辺民家へ流入しさらに市道小牧丸子線交差点の横断排水路でも処理できなく道路下の民家へ流入しています。</p> <p>平成29年度に農道の横断排水工の蓋をグレーチング構造にして頂きましたが改善されないため以下の対策について検討をお願い致します。</p> <p>①農道304線交点(前橋氏宅～片岡氏宅約8m)間に50センチ幅位のグレーチング構造の横断排水側溝の設置 ②流末水は市道小牧丸子線交点の集水桝まで (H24年度～)</p>	<p>要望の箇所につきましては、平成24年度にU字溝の嵩上げ及び沈砂池の転落防止柵の補修を実施いたしました。</p> <p>当面の対策として、民地に侵入する雨水をブロックする方法を実施したいと思いますが、他の自治会要望も含め、実施順位をつける中で、順次対応したいと考えています。</p> <div style="border: 1px solid green; padding: 5px; margin: 10px auto; width: fit-content;"> ・雨水ブロックの方法を検討し対応したい。 </div>	上田市 【土木課】	小 牧

令和3年度 城下まちづくり未来会議要望に対する回答

事業名	項目	新・継	要望概要	上田市回答	担当課所	自治会名
(4) 朝日ヶ丘調整池の土砂撤去						
		<p>朝日ヶ丘団地調整池の堆積土(H=0,3m)の除去及び入り口部の沈砂池の堆積土除去、下流部スクリーンが錆びて変形しているため交換等、流出部の沈砂池の堆積土(H=0.6m)除去、朝日ヶ丘1号線路面との段差解消をお願い致します。</p> <p>また、池が深く自治会では対応が出来ないため宜しくお願い致します。最近頻繁に起きる集中豪雨時に土石等が流れ下流への影響が懸念されます。(H30年度～)</p>	<p>実施するという回答をしていますが、まだ実施できていない状況であり誠に申し訳ありません。堆積量が増えておりますので、できるだけ早期に実施します。</p> <div data-bbox="970 577 1238 656" style="border: 1px solid green; padding: 5px; margin: 10px auto; width: fit-content;"> <p>・発注済み</p> </div>	<p>上田市 【土木課】</p>	<p>朝日ヶ丘</p>	
		<p>継 続</p>				



令和3年度 城下まちづくり未来会議要望に対する回答

事業名	項目	新・継	要望概要	上田市回答	担当課所	自治会名
3 保育教育関係						
① 城下保育園前道路の渋滞防止対策						
	1)	新規	<p>城下保育園東側の道路は狭隘であり、車両のすれ違いが困難なことから、城下保育園前もしくはヘアースロンスワガタ様前で、前方から車両が進出した時は停車、ゆずりあい運転を行なっています。</p> <p>園児の送迎時には送迎車両が県道上に縦列駐車することから「ゆずりあい判断」に混乱が生じ、渋滞が発生しています。</p> <p>現在、送迎時用に借用している駐車場は園から離れたところにあり不便なため、路上駐車が減る状況にはありません。</p> <p>園の隣接地に土地を確保し、園庭スペースと駐車スペースの確保の両立ができないか検討いただきたい。</p>	<p>市では、園児の送迎時に発生している道路渋滞の解消に向け、城下小学校西側の駐車場を借用し、保護者に利用を呼び掛けていますが、園から距離があることなどから、利用が定着していない状況が続いています。</p> <p>また、園により近い場所での駐車場適地についても、現在のところ、見当たらない状況となっています。</p> <p>このため、引き続き、現在借用中の城下小学校西側の駐車場の利用定着を図るとともに、近隣の駐車場適地を当たりたいと考えておりますが、今後は、園敷地の駐車スペースとしての活用可能性についても検討してまいります。</p> <p>地域の皆様には、駐車場用地として近隣の空き地等(宅地・農地・雑種地)を御紹介いただくなど、引き続き、御協力をお願いいたします。</p> <div style="border: 1px solid green; padding: 5px; margin-top: 10px;"> <p>・隣接に適地があれば活用したい</p> </div>	上田市 【保育課】	城下自治連

令和3年度 城下まちづくり未来会議要望に対する回答

事業名	項目	新・継	要望概要	上田市回答	担当課所	自治会名
4 辺地対策						
	①	新規	<p>手塚綾子宅北側坂道カーブの道路路肩の破損により、降雨時に大量の水が宅内に溢れ落ち、敷地内を流れ下っている状況です。</p> <p>過去に施工されたコンクリートによる越水防止が破損しており、その破損部分から地下に入り込んだ水も、道路基盤の石垣隙間から流れ出ており、越水分と合わせ被害を大きくしています。</p> <p>宅地内への流入防止対策を講じていただきたい。</p>	<p>現地を確認させていただきましたので、他の自治会要望も含め、実施順位をつける中で、順次対応したいと考えています。</p> <div style="border: 1px solid green; padding: 5px; margin: 10px auto; width: fit-content;"> ・資材支給により実施済み </div>	上田市 【土木課】	須川
	②	継続	<p>須川池を水源とする金窓寺川沈砂池を経て県道を横断し利水されています構造物の劣化等により機能が悪く改修をお願いします。</p> <p>特に下記について</p> <p>①県道下流の分水桧の改修</p> <p>②その下流のコルゲートブリュウの劣化で水漏れしており放置しておく県道等への影響が懸念される。(R元年度～)</p> <p>【進捗確認】</p>	<p>【土地改良課】</p> <p>R2に年次計画を立てまして、①につきましては、R2で完了いたしました。</p> <p>引き続き②につきましても、今年度実施するよう調整中です。</p> <div style="border: 1px solid green; padding: 5px; margin: 10px auto; width: fit-content;"> R3完了予定 </div>	上田市 【土地改良課】	城下自治 連須川

令和3年度 城下まちづくり未来会議要望に対する回答

事業名	項目	新・継	要望概要	上田市回答	担当課所	自治会名
5 その他						
(1) 下水道整備						
	未整備地区の早期完成	継続	城下全地区における下水道整備状況について (H24年度～)	<p>城下地区における下水道未整備箇所の整備状況については、下記及び別添位置図のとおりです。</p> <p>・路線(諏訪形) 県道道路改良工事区間内の未整備箇所(2戸)については、長野県との協議を行い、県道道路改良工事の進捗に併せて整備を予定しております。</p>	上田市 【下水道課】	城下自治連
(2) 千曲川諏訪形河川敷グラウンドの整備、拡充						
	 	継続	<p>市民の健康寿命延伸のための体力づくりとして、グラウンドゴルフや各種ニュースポーツ等に利用するため整備、拡充をお願い致します。</p> <p>【進捗確認】</p>	<p>令和3年8月1日から利用再開しております。少年サッカー、少年野球、及びソフトボール等で既にご利用いただいております。今後は千曲川被災箇所復旧工事ヤードとして利用されていたため、まだ小石等がありますが、徐々に除去をし利用し易い施設としてまいります。</p> <p>拡充については令和4年度以降に実施できるよう検討してまいります。</p> <div style="border: 1px solid green; padding: 5px; margin-top: 10px;"> <p>・令和4年度以降に実施できる</p> </div>	上田市 【教育施設整備室】 【スポーツ推進課】	城下自治連

令和3年度 城下まちづくり未来会議要望に対する回答

事業名	項目	新・継	要望概要	上田市回答	担当課所	自治会名	
(3) 千曲川水辺プラザのあり方の検討について							
		新規	<p>千曲川水辺プラザは、小牧自治会と諏訪形自治会の役員を中心に、毎年草刈りを行うなどの維持管理に努めております。その中で、水路付近の環境維持には非常な苦勞を強いられています。泥の堆積により水路と公園の境界がなくなり湿地化し、葦の繁茂域が拡大しています。湿地化した場所での作業は、作業員の足元が覚束ない状況で危険であり、刈り倒した葦の除去もできないことからそのまま放置、堆積していく悪循環となっています。このような環境のため、この公園を訪れる人も少ない状況です。</p> <p>住民による維持管理には限界がある中で、そもそもの設置目的、管理のあり方等について地元との協議をお願いします。</p>	<p>ご要望内容にもあります設置目的について、設置の経緯等を再確認するとともに施設の必要性、また継続性や継続の場合の維持管理について、検討及び協議をさせていただきたいと考えております。</p>	上田市 【都市計画課】	城下自治連	<ul style="list-style-type: none"> ・地元としても、設置の経緯、管理方法等改めて確認する必要がある ・地域として必要な施設か <p>⇒これらを踏まえ、市と協議する</p>

令和3年度 城下まちづくり未来会議要望に対する回答

事業名	項目	新・継	要望概要	上田市回答	担当課所	自治会名
(4) 廃屋の調査と危険対策						
	<p>中村地区内の廃屋</p> 	<p>継 続</p>	<p>城下地区内に、多くの廃屋が見受けられま す、持ち主が遠く他県 に居る方、所在者不明 等により、住民は危険 にさらされています、市 では、調査を行い、危 険ランク付けと共に公 開して対応頂きますよ うお願い致します。市 道諏訪形30号線に隣 接する諏訪形1119番 地の空家は特に老朽 化が進んで大変危険 ですこの市道を利用し ないと生活できない人 も多ので特に早急な対 応をお願い致します。 (H24年度～)</p>	<p>平成27年5月に「空家等対策 の推進に関する特別措置法」が 完全施行され、上田市でも平成 28年度に市内空家等の実態調 査を実施しました。この結果、城 下地区内には188棟の空家が存 在し、老朽化した空家(B・Cラン ク空家)が計21棟あることが分 かっております。</p> <p>市道諏訪形30号線に隣接する 空家については、老朽化が進み 倒壊の恐れがあること等により、 市で周辺にバリケードを設置す るなどの危険周知等を行って おりました。</p> <p>この空家は、建物所有者自身 で解体を行うことが非常に困難 な状況のため、土地所有者によ り建物解体を行ってもらうよう協 議を行ってきましたが、ようやく土 地所有者の承諾が得られまし た。これにより、令和3年11月8日 から2週間の工期で解体工事を 行っている状況となり、長期間ご 迷惑をおかけしましたが、問題解 決に至りました。</p>	<p>上田市 【空家対策 室】</p>	<p>城下自治 連</p>

令和3年度 城下まちづくり未来会議要望に対する回答

事業名	項目	新・継	要望概要	上田市回答	担当課所	自治会名
(5) ハザードマップを活用した住民の防災意識向上について(住民説明会の開催要望)						
	ハザードマップの周知、城下地区の災害対応についての課題共有	新規	<p>令和元年の東日本台風により千曲川流域では堤防の崩落、決壊、はんらん等により大きな被害を受けました。当地域でも堤防の崩落を目の当たりにし、その猛威には恐ろしさを感じると共に、いざという時にどのような避難行動をとるべきか、災害への備えの大切さを再認識させられたところです。</p> <p>中でも、洪水の際、城下地区の広域避難場所は使えないとされ、どこに避難すれば良いのかと住民が混乱、右往左往したことは、災害時における不安感を増幅させるものでありました。今後の洪水災害対応にとっての大きな課題だと思えます。</p> <p>また、大雨による土石流災害の被害も全国的に多発しており、当地域においても身近な危険として認識しているところです。</p> <p>については、災害時の行動指針ともいべきハザードマップの周知と城下地域における災害発生の危険性、予測等の状況、課題等について共通理解に向けた住民説明会の開催を要望します。</p>	<p>県管理河川における最大想定降雨に基づく浸水想定区域の公表等を踏まえ、上田市災害ハザードマップを令和3年3月に更新し、自治会を通じて各戸に配布いたしました。</p> <p>災害ハザードマップについては、洪水の浸水想定区域や土砂災害警戒区域等、自分がある場所の災害リスクを確認するとともに、近くの避難場所や安全な避難経路の確認など、平時から避難行動を確認する上で重要な手段と考えております。</p> <p>そのため、自主防災組織リーダー研修会や防災講座等の機会を通じて、災害ハザードマップの重要性についてお知らせするとともに、自治会等からの要望により開催する出前講座等の機会において、災害ハザードマップの見方や活用方法等、ハザードマップに関して理解を深めるための説明も行っております。</p> <p>ご要望いただいた説明会については、新型コロナウイルス感染症の感染対策に配慮した上で、出前講座として開催日時等をご相談いただければと考えています。</p> <p>なお、城下地区におかれましては、貴会議にもご尽力をいただき、地区内9自治会の地区防災マップが平成30年10月に作成されております。</p> <p>地区防災マップには、地区内各自治会の災害リスク(ハザードマップ上の浸水想定区域や土砂災害警戒区域等)のほか、過去の被災箇所や避難時のルールなど、地域住民が主体となり、地域における課題なども踏まえて作成されたものです。</p> <p>地区内各自治会におかれましては、地区防災マップも最大限活用いただき、独自に定めた災害時における住民の避難ルールなどについて</p> <div style="border: 1px solid black; padding: 5px; margin-top: 5px;"> <p>・地区防災マップの存在が忘れられ ている？</p> </div>	上田市 【危機管理 防災課】	城下自治 連